

Future Lehigh Ave: What did we hear?



otis@phila.gov
bity.ly/Lehigh-KA

El Futuro de la Avenida Lehigh: ¿Qué hemos escuchado?

This is a study for **Lehigh Avenue between Kensington Avenue and American Street**. The City wants to reduce crashes and make Lehigh Avenue safer for everyone who uses the street. Feedback from neighbors and community groups has guided the process and will help pick a new design for the street.

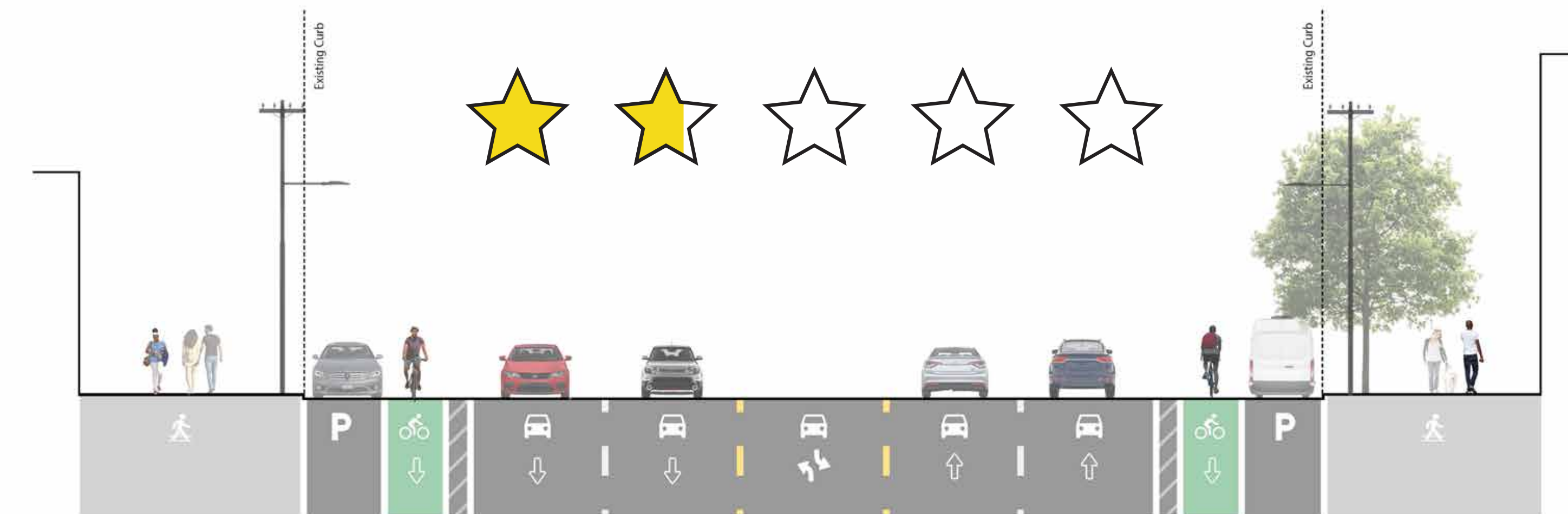
Este es un estudio para la **Avenida Lehigh, entre la Avenida Kensington y la Calle American**. La Ciudad desea reducir los incidentes y hacer que la Avenida Lehigh sea más segura para todos los que usan la calle. Las sugerencias de los vecinos y grupos comunitarios han guiado el proceso y ayudarán a elegir un nuevo diseño para la calle.



Street Design Options Feedback
(Spring '24, 159 people surveyed)

Sugerencias sobre opciones de diseño de la calle
(primavera '24, 159 personas encuestadas)

292 one-on-one community interactions
interacciones comunitarias individuales



Lehigh today: 1.8 stars

Lehigh hoy: 1,8 estrellas

Issues & Goals Feedback
(Summer-Fall 2023)


Comentarios sobre temas y objetivos
(verano-otoño 2023)

Reduce Unsafe Driving Behavior



Reducir los comportamientos inseguros al volante

Create Safe Crossings



Crear cruces seguros

Improve Bus Rider Experience



Mejorar la experiencia de los usuarios de autobús

Add Trees & Plants

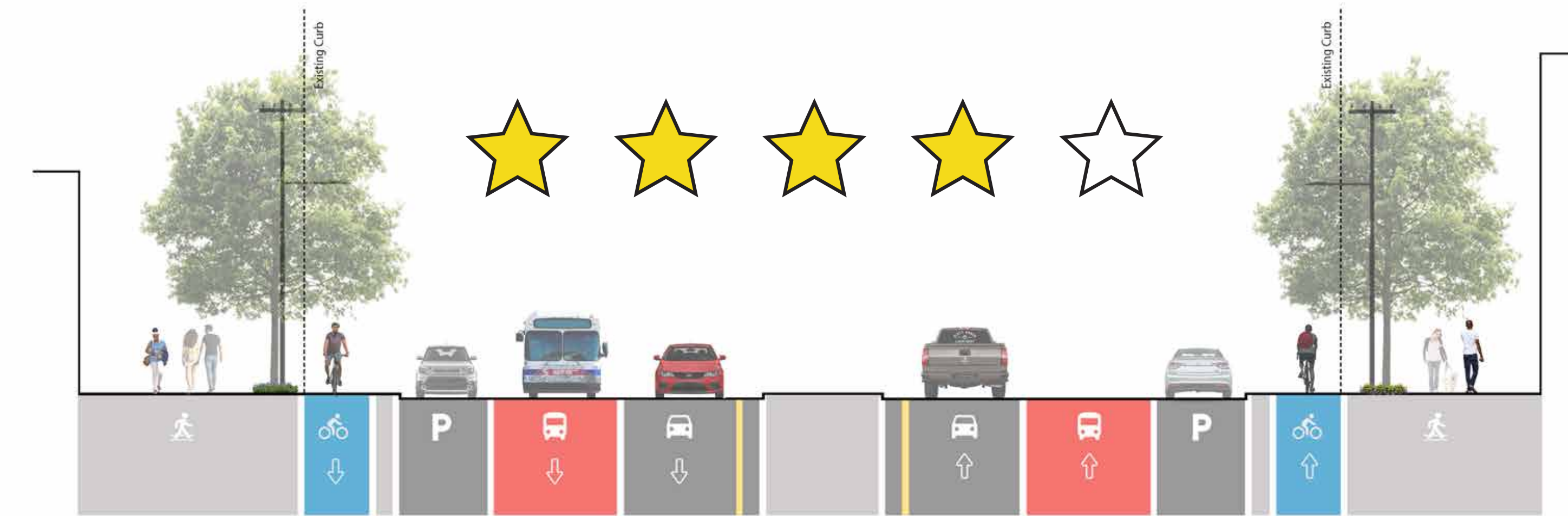


Añadir árboles y plantas

Make biking safer




Hacer que andar en bicicleta sea más seguro



Future Lehigh: 4.0 stars

Futuro Lehigh: 4.0 estrellas

Community-Preferred Design Diseño preferido por la comunidad



Traffic Safety Tools | Herramientas de seguridad vial

A) Speed Slots | Ranuras de velocidad



B) Concrete Median | Mediana de concreto



C) Sidewalk-level Bikeway | Ciclovía en el nivel de la acera



D) Bump outs | Extensiones de acera



Make crossing the street safer and faster for people walking.

Calm traffic by adding speed slots and a center median, which will prevent dangerous u-turns.

Improve safety for people riding bikes by separating them from traffic.

Hacer que cruzar la calle sea más seguro y rápido para las personas que caminan.

Calmar el tráfico añadiendo ranuras de reducción de velocidad y un mediano de concreto central, que evitará giros en U peligrosos.

Mejorar la seguridad de las personas que andan en bicicleta separándolas del tráfico separándolos del tráfico.

Do you support the bus lane? It will make the bus faster and more reliable, but there will be some additional traffic for drivers if travel habits don't change.

¿Apoya usted el carril exclusivo para autobuses? Esto hará que el autobús sea más rápido y confiable, aunque podría generar algo de tráfico adicional para los conductores si los hábitos de viaje no cambian.

YES SÍ	Neutral Neutro	NO

Why a bus lane? What are the impacts?

2,800 people use the bus on Lehigh Ave every day, but bus speeds are slow (7.6mph).

A bus lane will make the bus faster and more reliable.

Adding a bus lane on Lehigh Avenue means there would be one lane for buses only, and one lane for all other drivers instead of two.

This means **during high travel times, people driving personal vehicles will be in traffic for a little longer than they are today** (about 1 to 2 more minutes) if people don't change their travel habits.

¿Por qué un carril para autobuses? ¿Cuáles son los impactos?

2.800 personas utilizan el autobús en Lehigh Ave todos los días, pero la velocidad del autobús es lenta (7,6 mph).

Un carril exclusivo para autobuses hará que el servicio sea más rápido y confiable.

Añadir un carril bus en Lehigh Avenue significa que habría un carril sólo para autobuses y un carril para los demás vehículos, en lugar de dos carriles compartidos.

Esto implica que, **en horarios de alta demanda, las personas que manejan vehículos particulares podrían experimentar un poco más de tráfico que en la actualidad** (aproximadamente de 1 a 2 minutos adicionales) si no cambian sus hábitos de viaje.



Photo: Market Street Bus Lane | Foto: Carril bus de Market Street



Photo: Rush hour traffic today on Lehigh Ave at Front Street
Foto: Tráfico en hora punta hoy en Lehigh Ave en Front Street