

Project Background

Lehigh Avenue (between Kensington and American) is a multimodal corridor with residences, businesses, and community service providers. It is also a key connector between neighborhoods. There have been a high number of crashes on the street and the City wants to hear from you about your traffic safety concerns and learn what types of improvements you want to see.

Project Goals

- Develop a design that reduces risk of fatal traffic crashes.
- Improve accessibility to SEPTA stops.
- Collaborate with community members and stakeholders to create a context-sensitive design.

Antecedentes de proyecto

La avenida de Lehigh (entre Kensington y American) es un corredor multimodal con residencias, negocios y proveedores de servicios comunitarios. También es un conector clave entre múltiples vecindarios. Han habido grandes cantidades de accidentes en la calle y la ciudad quiere saber de usted sobre sus inquietudes de seguridad vial y saber qué tipo de mejoras desea ver.

Metas del proyecto

- *Desarrollar un diseño que reduzca el riesgo de accidentes de tránsito fatales.*
- *Mejorar la accesibilidad en las paradas de SEPTA.*
- *Colabore con los miembros de la comunidad y las partes interesadas para crear un diseño sensible al contexto*

Project Timeline

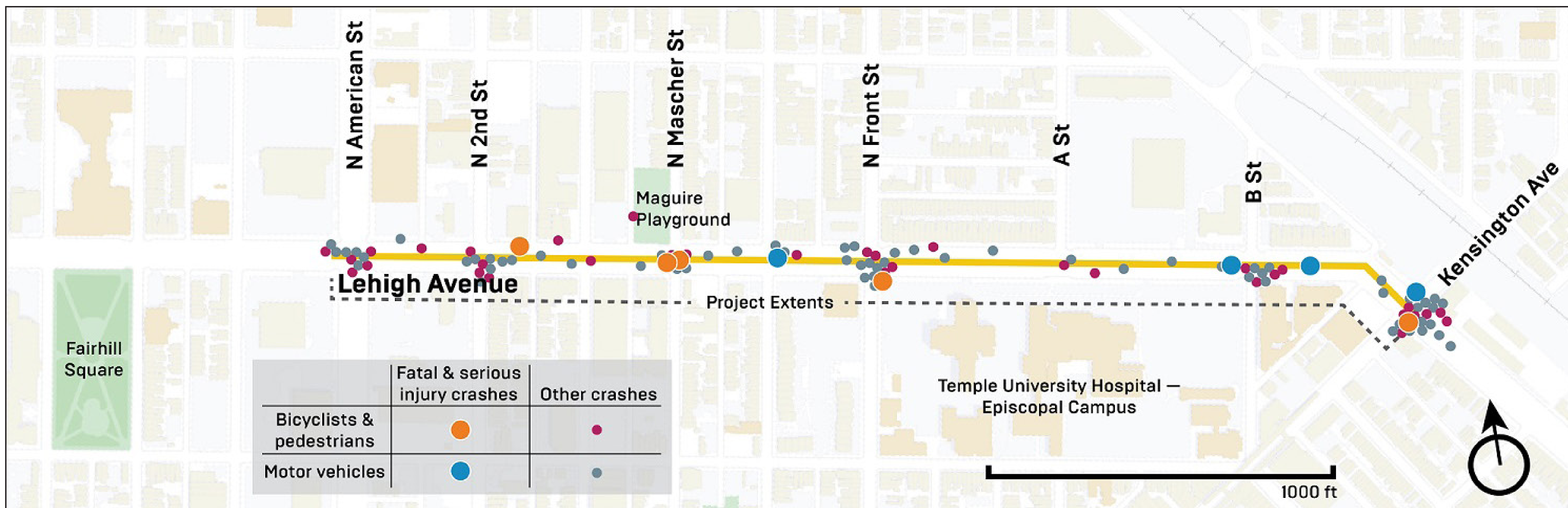
- WINTER 2022**
Existing Conditions: understand where have crashes happened, travel patterns on the street
- SPRING/SUMMER 2023**
Community conversations: Interviews with businesses, RCOs, community organizations, and neighbors
- AUGUST 2023**
Community Workshop #1: What is your vision for a safer Lehigh Avenue? Discuss project goals.
- SUMMER/FALL 2023**
Design: Develop options to improve traffic safety that reflect what we heard from people in the workshop.
- FALL 2023**
Workshop #2: Share design options and ask which design people like best to address traffic safety and project goals.
- WINTER 2023**
Finalize design plans, share for feedback in Workshop #3

Cronograma del proyecto

- INVIERNO 2022**
Condiciones presentes: Entender en donde ocurrieron los choques, y entender patrones sobre el conducto de viajes en las calles.
- PRIMAVERA/VERANO 2023**
Conversaciones con la comunidad: entrevistas con propietarios, organizaciones cívicas, u otras organizaciones, y vecinos.
- AGOSTO 2023**
Taller comunitario #1: Cual es su visión para una Avenida de Lehigh segura? Conversar sobre metas del proyecto.
- VERANO/OTOÑO 2023**
Diseñar una opción alternativa que ayuda a mejorar la seguridad de tránsito que refleja lo que hemos escuchado del publico en los talleres anteriores.
- OTOÑO 2023**
Taller #2: Compartir las opciones alternativa y preguntar qué diseño le gusta más al publico para abordar la seguridad vial y los objetivos del proyecto.
- INVIERNO 2023**
Concluir el plan de diseño, para obtener la opinión pública en el taller #3.

CRASHES ON LEHIGH AVE


Inccidentes en Lehigh Ave



Source: 2018-2021

CRASHES ON LEHIGH AVE.

INCCIDENTES EN LEHIGH AVE

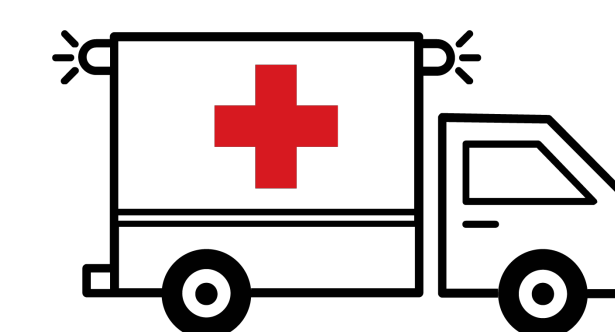


There were **88 crashes** on Lehigh Ave. between 2017 and 2021; 33 were angled crashes and 27 of the crashes included pedestrians.

Hubo **88 inccidentes** en Lehigh Ave. entre 2017 y 2021; 33 fueron choques en ángulo y 27 de los choques incluyeron peatones.

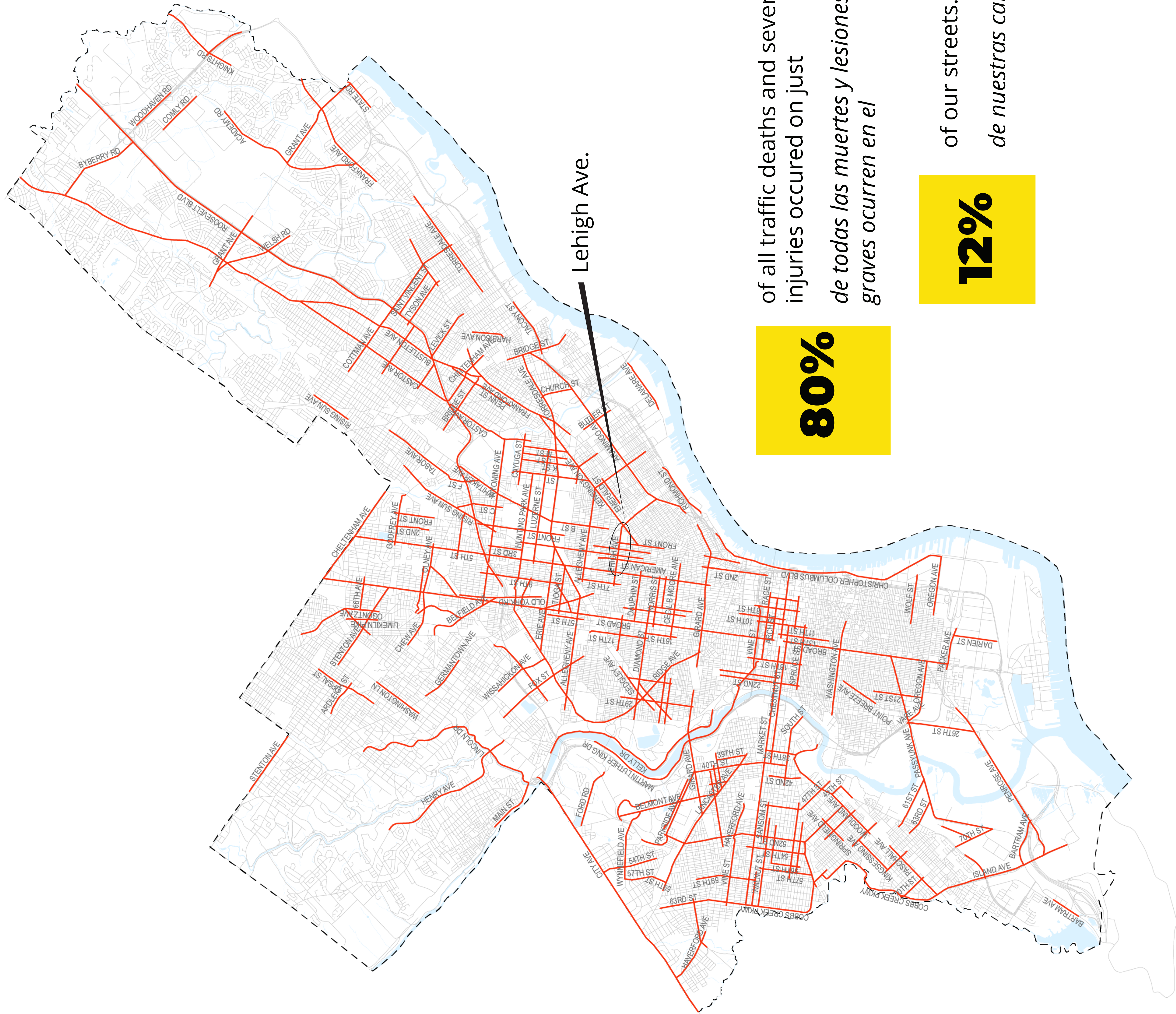
DEATHS & INJURIES

MUERTES Y LESIONES



9 people were severely injured, and **4** were killed, in crashes on Lehigh Ave between 2017 and 2021; **36%** of crashes were due to aggressive driving.

9 personas resultaron gravemente heridas y **4** murieron en los inccidentes en la avenida de Lehigh entre 2017 y 2021; **36%** de los inccidentes se debieron a conducciones agresivas.



80%

of all traffic deaths and severe injuries occurred on just *de todas las muertes y lesiones graves ocurren en el*

12%

of our streets. *de nuestras calles.*

Source: PennDOT (2015 - 2020); excludes interstates